


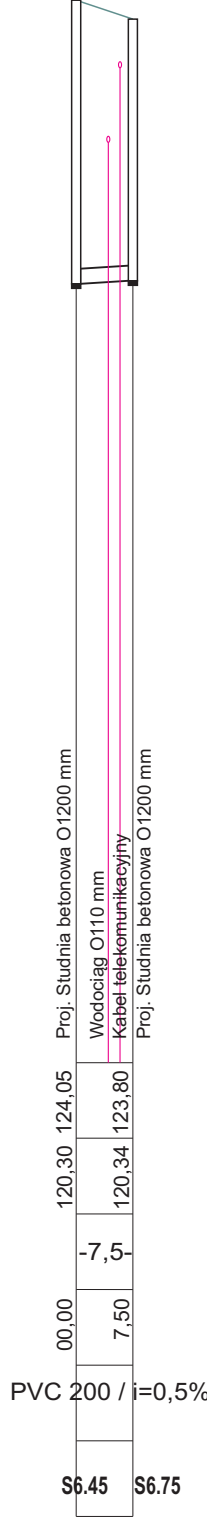
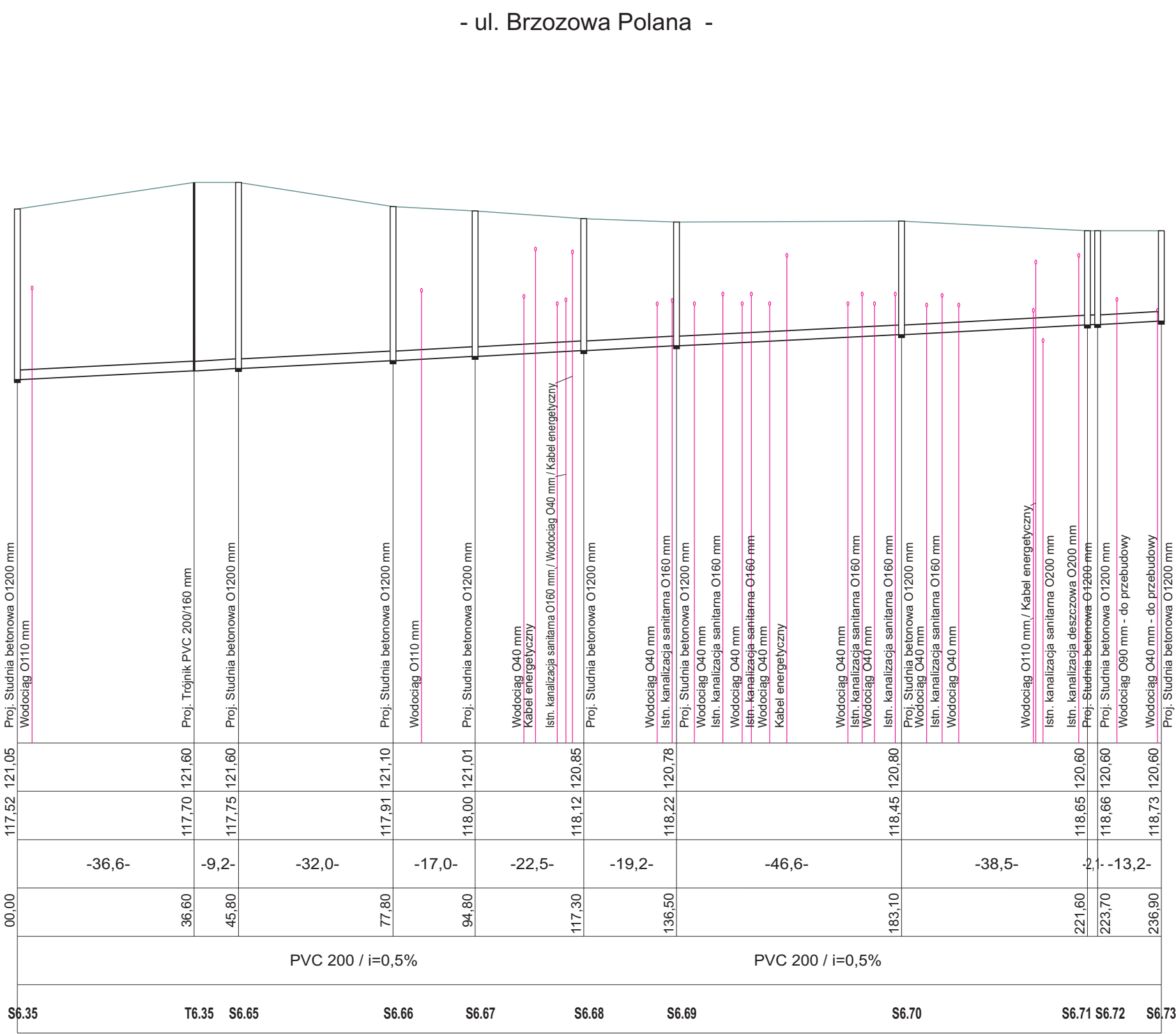
PROFIL PODŁUŻNY SIECI KANALIZACJI SANITARNEJ GRAWITACYJNEJ - P6  
NA ODCINKACH: S6.35 - S6.73; S6.42 - dz. nr 90/4; S6.45 - S6.75; S6.51 - S6.82

SKALA 1:  $\frac{100}{1000}$

- ul. Brzozowa Polana -

- ul. Spacerowa -

p.p.t. 110,00 m n.p.m.
Rzędna terenu istn. (m n.p.m.)
Rzędna dna rurociągu (m n.p.m.)
Długość (m)
Odległości (m)
Materiał/średnica/spadek (/mm/‰)
Oznaczenia



BPI Zygmunt Lisowski 22-100 Chelm ul. Browarna 4a					
Inwestor : Gmina Prażmów					
ul.Protra Czolchańskiego 1 05-505 Prażmów					
Objekt : Budowa sieci kanalizacji sanitarnej wraz z sieciami i przydomowymi przepompowniami ścieków w m. Ustanów, Krupia Wólka, Jezioro, Kędzierzowa, Piskórka, Uścielny gmina Prażmów					Skala
P6 - Profil podłużny rurociągu grawitacyjnego kanalizacji sanitarnej - ul. Spacerowa ul. Brzozowa Polana					1: 100 1: 1000
Rysunek	ul. Brzozowa Polana	ul. Spacerowa	ul. Brzozowa Polana	ul. Spacerowa	Nr rys.
Autorka: Specjalność:	linię i nazwisko	Nr uprawnień	Podpis	Data	
Projektant: Sanitarna:	Mgr inż. Zygmunt Lisowski	LUB/0181/POOS/11		03.2017r	
Opracował: Sanitarna:	Mgr inż. Zygmunt Lisowski	LUB/0181/POOS/11		03.2017r	
Sprawdzał: Sanitarna:	Inż. Halina Barnach	979/CH/92		03.2017r	
					48